

ACTUALIZACIÓN DEL PLAN DE
DESARROLLO URBANO DE
CENTRO DE POBLACIÓN
DE PUERTO VALLARTA JALISCO







PLAN PARCIAL DE DESARROLLO URBANO
DISTRITO URBANO 5
SUBDISTRITO URBANO 5-B "ESTERO EL SALADO"

SIMBOLOGÍA

-  Antenas de Telefonía Celular
-  Central Telefónica
Capacidad de Acceso
-  Fibra Óptica

*FUENTE: ELABORADO CON ESTUDIO EN CAMPO.

INFORMACIÓN COMPLEMENTARIA

-  LIMITE DE CENTRO DE POBLACIÓN
-  LIMITE DE AREA DE APLICACIÓN
-  LIMITE DE SUBDISTRITO
-  LIMITE DE COLONIAS
-  CURVAS DE NIVEL @ 5 MTS
-  TRAZA

TELEFONIA Y TELECOMUNICACIONES **D3-19**



AGOSTO 2012

ESCALA: 1:16,500

H. AYUNTAMIENTO DE PUERTO VALLARTA, JALISCO
DIRECCIÓN DE PLANEACIÓN URBANA

